




Coördinaten nieuw station: NOORDER MARK WEG 15 NST Z-waarde : HUIDIGE MAAVELD

Hoekpunt 1: X = 211168.87 Y = 438393.09 Hoekpunt 2: X = 211167.41 Y = 438394.46

Hoekpunt 3: X = 211169.90 Y = 438397.13 Hoekpunt 4: X = 211171.36 Y = 438395.76

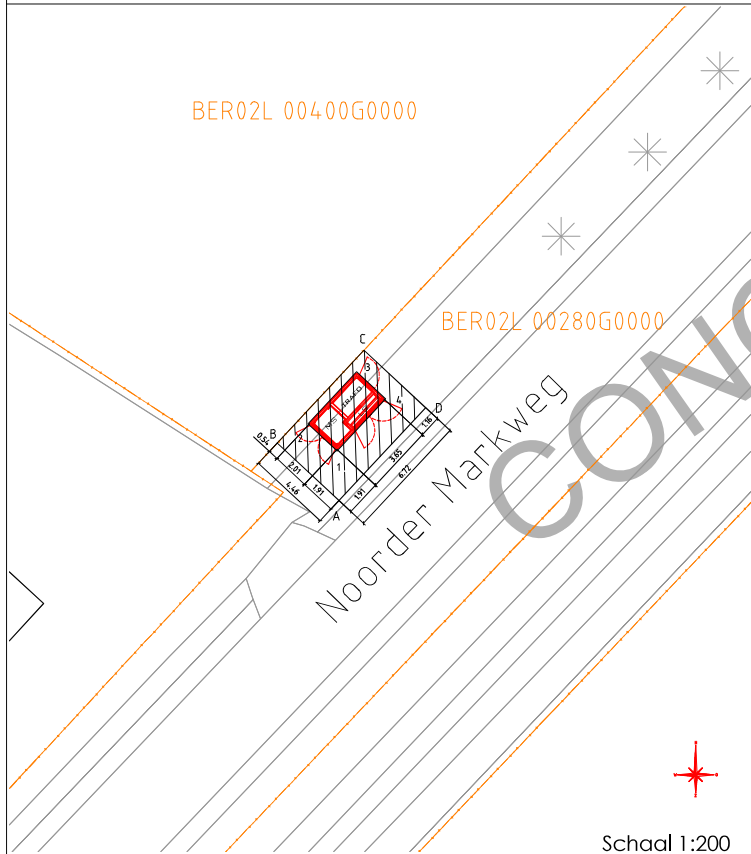
-  In eigendom te verkrijgen ca. 30 m² grond
-  Kadaster grens
-  Te vestigen zakelijk recht/recht van toegang

Kad. gemeente: BERGH Sectie: L Perceel: 280

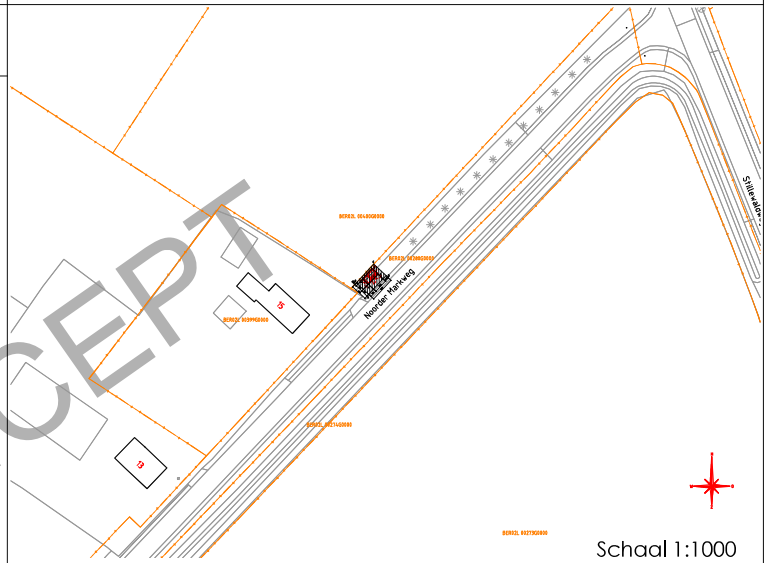
Coördinaten grond:

Hoekpunt A: X = 211168.97 Y = 438390.39 Hoekpunt B: X = 211165.71 Y = 438393.43

Hoekpunt C: X = 211170.29 Y = 438398.35 Hoekpunt D: X = 211173.55 Y = 438395.30



Schaal 1:200



Schaal 1:1000



PACTO 30

Datum :	Datum :
Paraaf eigenaar :	Paraaf Liander :
Noorder Markweg Loerbeek behuizingsnummer ? ??? ???	
stations tekening (MSR NOORDER MARKWEG 15 NST)	
Liander onderdeel van allander	
Gemeente: Montferland	Blad nr: 1/2 Formaat: A3
Get. : Joop Klein Severt	Datum: 21-11-2024
Wijk: A	Datum: Par:
Wijk: B	Datum: Par:
Wijk: C	Datum: Par:
Engineer : Emiel Mullink	Tel. nr: 06-18970355
Beheerkaart : -	CS nr: 3168620
Datum : 21-11-2024	Regio: IPG
Status : Voorbereiding	Case nr: 0297906
Schaal : zie tekening	
Discipline : E-MS	